

УТВЕРЖДАЮ:  
Директор ГКУ РХ «УСПН»

Соколова Н.А.



«26» 04 2024г.

## ПАСПОРТ ДОСТУПНОСТИ объекта социальной инфраструктуры

### 1. Общие сведения об объекте

- 1.1. Наименование (вид) объекта: часть административного здания.
- 1.2. Адрес объекта: 655603, Республика Хакасия, г.Саяногорск, Заводской м-он, д. 31.
- 1.3. Сведения о размещении объекта:
  - часть здания, 2 этажа, 786,7 кв.м.
  - наличие прилегающего земельного участка (да, нет); 9740 кв.м.
- 1.4. Год постройки здания 1977, последнего капитального ремонта: 2014 год.
- 1.5. Дата предстоящих плановых ремонтных работ: текущего – нет сведений.

#### Сведения об организации, расположенной на объекте

- 1.6. Название организации (учреждения), (полное юридическое наименование – согласно Уставу, краткое наименование): Государственное казенное учреждение Республики Хакасия «Управление социальной поддержки населения», Отделение по городу Саяногорску.
- 1.7. Юридический адрес организации (учреждения): 655017, Республика Хакасия, г.Абакан, ул. Хакасская, 32.
- 1.8. Основание для пользования объектом: оперативное управление.
- 1.9. Форма собственности: государственная.
- 1.10. Территориальная принадлежность: региональная.
- 1.11. Вышестоящая организация (наименование): Министерство труда и социальной защиты Республики Хакасия.
- 1.12. Адрес вышестоящей организации, другие координаты: 655017, Республика Хакасия, г.Абакан, ул. Советская, 75.

### 2. Характеристика деятельности организации

- 2.1. Сфера деятельности: социальная защита.
- 2.2. Виды оказываемых услуг: меры социальной поддержки отдельным категориям граждан, предоставление социальных услуг без обеспечения проживания.
- 2.3. Форма оказания услуг: на объекте, на дому, дистанционно.
- 2.4. Категории обслуживаемого населения по возрасту: все возрастные категории.
- 2.5. Категории обслуживаемых инвалидов: инвалиды, передвигающиеся на коляске, инвалиды с нарушениями опорно-двигательного аппарата; нарушениями зрения, нарушениями слуха, нарушениями умственного развития.
- 2.6. Плановая мощность: посещаемость (количество обслуживаемых в день), вместимость, пропускная способность: 157 человек в день.
- 2.7. Участие в исполнении ИПР инвалида, ребенка-инвалида: да.

### 3. Состояние доступности объекта

3.1. Путь следования к объекту пассажирским транспортом: доступно движение пассажирским транспортом №№ 1,2,4 до автобусной остановки «Почта», до автобусной остановки «8 микрорайон», до автобусной остановки «магазин «Пятерочка» наличие адаптированного пассажирского транспорта к объекту: нет.

3.2. Путь к объекту от ближайшей остановки пассажирского транспорта:

3.2.1. расстояние до объекта от остановки транспорта 400 м.

3.2.2. время движения (пешком) 10 мин.

3.2.3. наличие выделенного от проезжей части пешеходного пути (да, нет).

3.2.4. Перекрестки: нерегулируемые; регулируемые, со звуковой сигнализацией, таймером; нет.

3.2.5. Информация на пути следования к объекту: акустическая, тактильная, визуальная; нет.

3.2.6. Перепады высоты на пути: есть, нет

3.3. Организация доступности объекта для инвалидов – форма обслуживания\*

№№ п/п	Категория инвалидов (вид нарушения)	Вариант организации доступности объекта (формы обслуживания) *
1.	Все категории инвалидов и МГН	
	<i>в том числе инвалиды:</i>	
2	передвигающиеся на креслах-колясках	Б
3	с нарушениями опорно-двигательного аппарата	Б
4	с нарушениями зрения	ДУ
5	с нарушениями слуха	ДУ
6	с нарушениями умственного развития	А

\* указывается один из вариантов: «А», «Б», «ДУ», «ВНД»

А – доступность всех зон и помещений (универсальная); Б – доступны специально выделенные участки и помещения; ДУ – доступность условная (дополнительная помощь сотрудника, помощь на дому); ВНД – доступность не организована.

### 3.4. Состояние доступности основных структурно-функциональных зон

№№ п/п	Основные структурно-функциональные зоны	Состояние доступности, в том числе для основных категорий инвалидов**
1	Территория, прилегающая к зданию (участок)	ДП-В
2	Вход (входы) в здание	ДП-В
3	Путь (пути) движения внутри здания (в т.ч. пути эвакуации)	ДП-В
4	Зона целевого назначения здания (целевого посещения объекта)	ДП-В
5	Санитарно-гигиенические помещения	ДЧ-И (С)
6	Система информации и связи (на всех зонах)	ДЧ-И (К, С, Г)
7	Пути движения к объекту (от остановки транспорта)	ДЧ-И (С)

\*\* Указывается: ДП-В - доступно полностью всем; ДП-И (К, О, С, Г, У) – доступно полностью избирательно (указать категории инвалидов); ДЧ-В - доступно частично всем; ДЧ-И (К, О, С, Г, У) – доступно частично избирательно (указать категории инвалидов); ДУ - доступно условно, ВНД – временно недоступно.

3.5. Итоговое заключение о состоянии доступности объекта социальной инфраструктуры: объект частично доступен для категорий инвалидов К, С, Г.

#### 4. Управленческое решение

##### 4.1. Рекомендации по адаптации основных структурных элементов объекта

№№ п/п	Основные структурно-функциональные зоны объекта	Рекомендации по адаптации объекта (вид работы) *
1	Территория, прилегающая к зданию (участок)	Ремонт текущий
2	Вход (входы) в здание	Ремонт текущий
3	Путь (пути) движения внутри здания (в т.ч. пути эвакуации)	Не нуждается
4	Зона целевого назначения здания (целевого посещения объекта)	Не нуждается
5	Санитарно-гигиенические помещения	Ремонт текущий
6	Система информации на объекте (на всех зонах)	Ремонт текущий
7	Пути движения к объекту (от остановки транспорта)	
8	Все зоны и участки	

\*указывается один из вариантов (видов работ): не нуждается; ремонт (текущий, капитальный); индивидуальное решение с ТСР; технические решения невозможны – организация альтернативной формы обслуживания

4.2. Период проведения работ: по мере поступления финансирования до 2028 года.

4.3. Ожидаемый результат (по состоянию доступности) после выполнения работ по адаптации: обеспечение доступности услуг для инвалидов и других маломобильных групп населения.

Оценка результата исполнения программы, плана (по состоянию доступности):

---

---

---

---

4.4. Информация размещена (обновлена) на Карте доступности субъекта Российской Федерации на Информационно-аналитическом портале государственной программы Российской Федерации «Доступная среда», дата: 2024 год.

Особые отметки

Паспорт сформирован на основании:

1. Анкеты (информации об объекте) от «25» 09 2024 г.,
2. Акта обследования объекта: от «25» 09 2024 г.

Председатель комиссии, паспортизируемого объекта:

Руденко Ирина Афримовна – начальник Отделения по городу Саяногорску ГКУ РХ «УСПН»



(Подпись)

Комиссия по обследованию и паспортизации доступности для инвалидов в Отделении по городу Саяногорску ГКУ РХ «УСПН»


Члены комиссии:

Шульц Анна Сергеевна – заместитель начальника Отделения по городу Саяногорску ГКУ РХ «УСПН»




(Подпись)

Потылицина Екатерина Леонидовна – начальник отдела по работе с ветеранами, инвалидами и пожилыми гражданами Отделения по г.Саяногорску ГКУ РХ «УСПН»;

  
\_\_\_\_\_

(Подпись)

Мельникова Ольга Сергеевна – начальник отдела семейной политики Отделения по г.Саяногорску ГКУ РХ «УСПН»;

  
\_\_\_\_\_

(Подпись)

представители общественных организаций инвалидов:

Кустарева Любовь Васильевна – председатель СГООИ «Милосердие».

  
\_\_\_\_\_

(Подпись)



УТВЕРЖДАЮ  
Директор ГКУ РХ «УСПН»  
Соколова Н.А.

«25» 09 2024г.

## АКТ ОБСЛЕДОВАНИЯ К ПАСПОРТУ ДОСТУПНОСТИ объекта социальной инфраструктуры

### 1. Общие сведения об объекте

- 1.1. Наименование (вид) объекта: часть административного здания.
- 1.2. Адрес объекта: 655603, Республика Хакасия, г.Саяногорск, Заводской м-он, 31.
- 1.3. Сведения о размещении объекта:
  - часть здания (два этажа), 786,7 кв.м.;
  - наличие прилегающего земельного участка (да, нет); 9740 кв.м.
- 1.4. Год постройки здания 1977, последнего капитального ремонта: 2014 год.
- 1.5. Дата предстоящих плановых ремонтных работ: текущего – по мере выделения финансирования в период до 2028 года.

#### Сведения об организации, расположенной на объекте

- 1.6. Название организации (учреждения), (полное юридическое наименование – согласно Уставу, краткое наименование): Государственное казенное учреждение Республики Хакасия «Управление социальной поддержки населения», Отделение по городу Саяногорску.
- 1.7. Юридический адрес организации (учреждения): 655017, Республика Хакасия, г.Абакан, ул. Хакасская, 32.
- 1.8. Основание для пользования объектом: оперативное управление.
- 1.9. Форма собственности: государственная.
- 1.10. Территориальная принадлежность: региональная.
- 1.11. Вышестоящая организация (наименование): Министерство труда и социальной защиты Республики Хакасия.
- 1.12. Адрес вышестоящей организации, другие координаты: 655017, Республика Хакасия, г.Абакан, ул. Советская, 75.

### 2. Характеристика деятельности организации

- 2.1. Сфера деятельности: социальная защита.
- 2.2. Виды оказываемых услуг: меры социальной поддержки отдельным категориям граждан, предоставление социальных услуг без обеспечения проживания.
- 2.3. Форма оказания услуг: на объекте, на дому, дистанционно.
- 2.4. Категории обслуживаемого населения по возрасту: все возрастные категории.
- 2.5. Категории обслуживаемых инвалидов: инвалиды, передвигающиеся на коляске, инвалиды с нарушениями опорно-двигательного аппарата; нарушениями зрения, нарушениями слуха, нарушениями умственного развития.
- 2.6. Плановая мощность: посещаемость (количество обслуживаемых в день), вместимость, пропускная способность: 157 человек в день.
- 2.7. Участие в исполнении ИПР инвалида, ребенка-инвалида: да.

### 3. Состояние доступности объекта

3.1. Путь следования к объекту пассажирским транспортом: доступно движение пассажирским транспортом №№ 1,2,4 до автобусной остановки «Почта», до автобусной остановки «8 микрорайон», до автобусной остановки «магазин «Пятерочка» наличие адаптированного пассажирского транспорта к объекту: нет.

3.2. Путь к объекту от ближайшей остановки пассажирского транспорта:

3.2.1. расстояние до объекта от остановки транспорта 400 м.

3.2.2. время движения (пешком) 10 мин.

3.2.3. наличие выделенного от проезжей части пешеходного пути (да, нет).

3.2.4. Перекрестки: нерегулируемые; регулируемые, со звуковой сигнализацией, таймером; нет.

3.2.5. Информация на пути следования к объекту: акустическая, тактильная, визуальная; нет

3.2.6. Перепады высоты на пути: есть, нет

3.3. Организация доступности объекта для инвалидов – форма обслуживания\*

№№ п/п	Категория инвалидов (вид нарушения)	Вариант организации доступности объекта (формы обслуживания) *
1.	Все категории инвалидов и МГН	
	<i>в том числе инвалиды:</i>	
2	передвигающиеся на креслах-колясках	Б
3	с нарушениями опорно-двигательного аппарата	Б
4	с нарушениями зрения	ДУ
5	с нарушениями слуха	ДУ
6	с нарушениями умственного развития	А

\* указывается один из вариантов: «А», «Б», «ДУ», «ВНД»

А – доступность всех зон и помещений (универсальная); Б – доступны специально выделенные участки и помещения; ДУ – доступность условная (дополнительная помощь сотрудника, помощь на дому); ВНД – доступность не организована.

#### 3.4 Состояние доступности основных структурно-функциональных зон

№№ п \п	Основные структурно-функциональные зоны	Состояние доступности, в том числе для основных категорий инвалидов**
1	Территория, прилегающая к зданию (участок)	ДП-В
2	Вход (входы) в здание	ДП-В
3	Путь (пути) движения внутри здания (в т.ч. пути эвакуации)	ДП-В
4	Зона целевого назначения здания (целевого посещения объекта)	ДП-В
5	Санитарно-гигиенические помещения	ДЧ-И (С)
6	Система информации и связи (на всех зонах)	ДЧ-И (К, С, Г)
7	Пути движения к объекту (от остановки транспорта)	ДЧ-И (С)

\*\* Указывается: ДП-В - доступно полностью всем; ДП-И (К, О, С, Г, У) – доступно полностью избирательно (указать категории инвалидов); ДЧ-В - доступно частично всем; ДЧ-И (К, О, С, Г, У) – доступно частично избирательно (указать категории инвалидов); ДУ - доступно условно, ВНД – временно недоступно

3.5. Итоговое заключение о состоянии доступности объекта социальной инфраструктуры: объект частично доступен для категорий инвалидов К, С, Г.

#### 4. Управленческое решение

##### 4.1. Рекомендации по адаптации основных структурных элементов объекта

№№ п/п	Основные структурно-функциональные зоны объекта	Рекомендации по адаптации объекта (вид работы) *
1	Территория, прилегающая к зданию (участок)	Ремонт текущий
2	Вход (входы) в здание	Ремонт текущий
3	Путь (пути) движения внутри здания (в т.ч. пути эвакуации)	Не нуждается
4	Зона целевого назначения здания (целевого посещения объекта)	Не нуждается
5	Санитарно-гигиенические помещения	Ремонт текущий
6	Система информации на объекте (на всех зонах)	Ремонт текущий
7	Пути движения к объекту (от остановки транспорта)	
8	Все зоны и участки	

4.2. Период проведения работ: по мере поступления финансирования до 2028 года.

4.3. Ожидаемый результат (по состоянию доступности) после выполнения работ по адаптации: обеспечение доступности услуг для инвалидов и других маломобильных групп населения.

4.4. Информация размещена (обновлена) на Карте доступности субъекта Российской Федерации на Информационно-аналитическом портале государственной программы Российской Федерации «Доступная среда», дата: 2024 год.

Приложение:

Результаты обследования:

- |  |           |
|--|-----------|
| 1. Территории, прилегающей к объекту       | на ___ л. |
| 2. Входа (входов) в здание                 | на ___ л. |
| 3. Путей движения в здании                 | на ___ л. |
| 4. Зоны целевого назначения объекта        | на ___ л. |
| 5. Санитарно-гигиенических помещений       | на ___ л. |
| 6. Системы информации (и связи) на объекте | на ___ л. |

Председатель комиссии, паспортизируемого объекта:

Руденко Ирина Афримовна – начальник Отделения по городу Саяногорску ГКУ РХ «УСПН»


  
(Подпись)

Комиссия по обследованию и паспортизации доступности для инвалидов в Отделении по городу Саяногорску ГКУ РХ «УСПН»

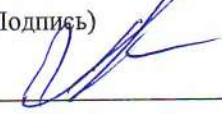
Шульц Анна Сергеевна – заместитель начальника Отделения по городу Саяногорску ГКУ РХ «УСПН»

  
(Подпись)

Потылицина Екатерина Леонидовна – начальник отдела по работе с ветеранами, инвалидами и пожилыми гражданами Отделения по г.Саяногорску ГКУ РХ «УСПН»;

  
(Подпись)

Мельникова Ольга Сергеевна – начальник отдела семейной политики Отделения по г.Саяногорску ГКУ РХ «УСПН»;

  
(Подпись)

представители общественных организаций инвалидов:

кустарева любовь Васильевна – председатель СГОИИ  
«Милосердие».



---

(Подпись)

I Результаты обследования:

1. Территории, прилегающей к зданию (участка)

№ п/п	Наименование функционально-планировочного элемента	Наличие элемента	Выявленные нарушения и замечания		Работы по адаптации объектов	
		есть/ нет	Содержание	Значимо для инвалида (категория)	Содержание	Виды работ
1.1	Вход (входы) на территорию	есть				
1.2	Путь (пути) движения на территории	есть			Ремонт дорожного покрытия территории, прилегающей к объекту	Текущий ремонт
1.3	Лестница (наружная)	нет				
1.4	Пандус (наружный)	есть				
1.5	Автостоянка и парковка	есть				

II Заключение по зоне:

Наименование структурно-функциональной зоны	Состояние доступности* (к пункту 3.4 Акта обследования ОСИ)	Рекомендации по адаптации (вид работы)** к пункту 4.1 Акта обследования ОСИ
Территории, прилегающей к зданию (участка)	ДП-В	Текущий ремонт

Комментарий к заключению: территория, прилегающая к зданию доступна для всех категорий инвалидов.

I Результаты обследования:

2. Входа (входов) в здание

№ п/п	Наименование функционально-планировочного элемента	Наличие элемента	Выявленные нарушения и замечания		Работы по адаптации объектов	
		есть/ нет	Содержание	Значимо для инвалида (категория)	Содержание	Виды работ
2.1	Лестница (наружная)	нет				
2.2	Пандус (наружный)	есть				
2.3	Дверь (входная)	есть			Установка придверного противоскользящего коврика; размещение 6 информационных указателей на входе; размещение информационного стенда; дублирование информационных указателей рельефно-точечным шрифтом Брайля.	
2.4	Тамбур	есть				
	ОБЩИЕ требования к зоне					

II Заключение по зоне:

Наименование структурно-функциональной зоны	Состояние доступности* (к пункту 3.4 Акта обследования ОСИ)	Рекомендации по адаптации (вид работы)** к пункту 4.1 Акта обследования ОСИ
Входа (входов) в здание	ДП-В	Ремонт текущий

Комментарий к заключению: Входы в здание полностью доступны для всех категорий инвалидов.

I Результаты обследования:

3. Пути (путей) движения внутри здания (в т.ч. путей эвакуации)

№ п/п	Наименование функционально-планировочного элемента	Наличие элемента	Выявленные нарушения и замечания		Работы по адаптации объектов		
		есть/ нет	Содержание	Значимо для инвалида (категория)	Содержание	Виды работ	
3.1	Коридор (вестибюль, зона ожидания, галерея, балкон)	есть			С	Установить тактильную мнемосхему, информирующую о расположении и помещений и направление движений к ним; установка держателей для костылей, тростей; установка плазменного экрана; оборудоване комплектom дуплексной громкой связи; размещение надписей на кабинетах в виде рельефных табличек; установка кулера напольного; установка кондиционер а, монтаж;	Текущий ремонт
3.2	Лестница (внутри здания)	да					
3.3	Пандус (внутри здания)	нет					
3.4	Лифт пассажирский (или подъемник)	нет					

3.5	Дверь	есть		С	Установить информирующие обозначения помещений.	Текущий ремонт
3.6	Пути эвакуации (в т.ч. зоны безопасности)	да				
	ОБЩИЕ требования к зоне					

II Заключение по зоне:

Наименование структурно-функциональной зоны	Состояние доступности* (к пункту 3.4 Акта обследования ОСИ)	Рекомендации по адаптации (вид работы)** к пункту 4.1 Акта обследования ОСИ
Пути (путей) движения внутри здания (в т.ч. путей эвакуации)	ДЧ-И (С)	Ремонт (текущий)

Комментарий к заключению: Пути движения внутри здания частично доступны для категорий инвалидов С.

I Результаты обследования:

4. Зоны целевого назначения здания (целевого посещения объекта)

Вариант I – зона обслуживания инвалидов

№ п/п	Наименование функционально-планировочного элемента	Наличие элемента	Выявленные нарушения и замечания		Работы по адаптации объектов	
		есть/ нет	Содержание	Значимо для инвалида (категория)	Содержание	Виды работ
4.1	Кабинетная форма обслуживания	есть				
4.2	Зальная форма обслуживания	нет				
4.3	Прилавочная форма обслуживания	да				
4.4	Форма обслуживания с перемещением по маршруту	нет				
4.5	Кабина индивидуального обслуживания	нет				

II Заключение по зоне:

Наименование структурно-функциональной зоны	Состояние доступности* (к пункту 3.4 Акта обследования ОСИ)	Рекомендации по адаптации (вид работы)** к пункту 4.1 Акта обследования ОСИ
Зоны целевого назначения здания (целевого посещения объекта)	ДП-В	

Комментарий к заключению: Зоны целевого назначения здания (целевого посещения объекта) доступны для всех категорий инвалидов.

I Результаты обследования:

5. Санитарно-гигиенических помещений

№ п/п	Наименование функционально-планировочного элемента	Наличие элемента	Выявленные нарушения и замечания		Работы по адаптации объектов	
		есть/ нет	Содержание	Значимо для инвалида (категория)	Содержание	Виды работ
5.1	Туалетная комната	есть		К, О, С	Зеркало поворотное; установка прибора для сушки рук; демонтаж, монтаж включателя света (на высоту 1,3м от уровня пола); установка крючка для костылей.	Текущий ремонт
5.2	Душевая/ ванная комната	нет				
5.3	Бытовая комната (гардеробная)	нет				

II Заключение по зоне:

Наименование структурно-функциональной зоны	Состояние доступности* (к пункту 3.4 Акта обследования ОСИ)	Рекомендации по адаптации (вид работы)** к пункту 4.1 Акта обследования ОСИ
Санитарно-гигиенические помещения	ДЧ-И(К, О, С)	Текущий ремонт

Комментарий к заключению: санитарно-гигиенические помещения частично доступны для категории инвалидов К, О, С.

I Результаты обследования:

6. Системы информации на объекте

№ п/п	Наименование функционально-планировочного элемента	Наличие элемента	Выявленные нарушения и замечания		Работы по адаптации объектов	
		есть/ нет	Содержание	Значимо для инвалида (категория)	Содержание	Виды работ
6.1	Визуальные средства	есть		К, С, Г	Установить сигнальной разметки путей движения	Текущий ремонт
6.2	Акустические средства	есть		К, С	Установить акустические средства	Текущий ремонт
6.3	Тактильные средства	есть		С	Установить тактильные средства информации	Текущий ремонт

II Заключение по зоне:

Наименование структурно-функциональной зоны	Состояние доступности* (к пункту 3.4 Акта обследования ОСИ)	Рекомендации по адаптации (вид работы)** к пункту 4.1 Акта обследования ОСИ
Системы информации на объекте	ДЧ-И (К,С,Г)	Ремонт (текущий)

Комментарий к заключению: Системы информации на объекте частично доступны для категорий инвалидов К, С, Г.

УТВЕРЖДАЮ:  
Директор ГКУ РХ «УСПН»

Соколова Н.А.



## АНКЕТА К ПАСПОРТУ ДОСТУПНОСТИ объекта социальной инфраструктуры

### 1. Общие сведения об объекте

- 1.1. Наименование (вид) объекта: часть административного здания.
- 1.2. Адрес объекта: 655603, Республика Хакасия, г.Саяногорск, Заводской м-он, 31.
- 1.3. Сведения о размещении объекта:
  - часть здания (первый и второй этаж), 786,7 кв.м.;
  - наличие прилегающего земельного участка (да, нет); 9740 кв.м.
- 1.4. Год постройки здания 1977, последнего капитального ремонта: 2014 год.
- 1.5. Дата предстоящих плановых ремонтных работ: текущего – по мере выделения финансирования в период до 2028 года.

Сведения об организации, расположенной на объекте

- 1.6. Название организации (учреждения), (полное юридическое наименование – согласно Уставу, краткое наименование): Государственное казенное учреждение Республики Хакасия «Управление социальной поддержки населения» (Отделение по городу Саяногорску).
- 1.7. Юридический адрес организации (учреждения): 655017, Республика Хакасия, г.Абакан, ул. Хакасская, 32.
- 1.8. Основание для пользования объектом: оперативное управление.
- 1.9. Форма собственности: государственная.
- 1.10. Территориальная принадлежность: региональная.
- 1.11. Вышестоящая организация (наименование): Министерство труда и социальной защиты Республики Хакасия.
- 1.12. Адрес вышестоящей организации, другие координаты: 655017, Республика Хакасия, г.Абакан, ул. Советская, 75.

### 2. Характеристика деятельности организации

- 2.1. Сфера деятельности: социальная защита.
- 2.2. Виды оказываемых услуг: меры социальной поддержки отдельным категориям граждан, предоставление социальных услуг без обеспечения проживания.
- 2.3. Форма оказания услуг: на объекте, на дому, дистанционно.
- 2.4. Категории обслуживаемого населения по возрасту: все возрастные категории.
- 2.5. Категории обслуживаемых инвалидов: инвалиды, передвигающиеся на коляске, инвалиды с нарушениями опорно-двигательного аппарата; нарушениями зрения, нарушениями слуха, нарушениями умственного развития.
- 2.6. Плановая мощность: посещаемость (количество обслуживаемых в день), вместимость, пропускная способность: 157 человек в день.
- 2.7. Участие в исполнении ИПР инвалида, ребенка-инвалида: да.

### 3. Состояние доступности объекта

3.1 Путь следования к объекту пассажирским транспортом: доступно движение пассажирским транспортом №№ 1,2,4 до автобусной остановки «Почта», до автобусной остановки «8 микрорайон», до автобусной остановки «магазин «Пятерочка» наличие адаптированного пассажирского транспорта к объекту: нет.

3.2. Путь к объекту от ближайшей остановки пассажирского транспорта:

3.2.1. расстояние до объекта от остановки транспорта 400 м.

3.2.2. время движения (пешком) 10 мин.

3.2.3. наличие выделенного от проезжей части пешеходного пути (да, нет).

3.2.4 Перекрестки: нерегулируемые; регулируемые, со звуковой сигнализацией, таймером; нет.

3.2.5. Информация на пути следования к объекту: акустическая, тактильная, визуальная; нет.

3.2.6. Перепады высоты на пути: есть, нет

3.3. Организация доступности объекта для инвалидов – форма обслуживания\*

№№ п/п	Категория инвалидов (вид нарушения)	Вариант организации доступности объекта (формы обслуживания) *
1.	Все категории инвалидов и МГН <i>в том числе инвалиды:</i>	
2	передвигающиеся на креслах-колясках	Б
3	с нарушениями опорно-двигательного аппарата	Б
4	с нарушениями зрения	ДУ
5	с нарушениями слуха	ДУ
6	с нарушениями умственного развития	А

\* указывается один из вариантов: «А», «Б», «ДУ», «ВНД»

А – доступность всех зон и помещений (универсальная); Б – доступны специально выделенные участки и помещения; ДУ – доступность условная (дополнительная помощь сотрудника, помощь на дому); ВНД – доступность не организована.

### 4. Управленческое решение (предложения по адаптации основных структурных элементов объекта)

№№ п \п	Основные структурно-функциональные зоны объекта	Рекомендации по адаптации объекта (вид работы) *
1	Территория, прилегающая к зданию (участок)	Ремонт текущий
2	Вход (входы) в здание	Ремонт текущий
3	Путь (пути) движения внутри здания (в т.ч. пути эвакуации)	Не нуждается
4	Зона целевого назначения здания (целевого посещения объекта)	Не нуждается
5	Санитарно-гигиенические помещения	Ремонт текущий
6	Система информации на объекте (на всех зонах)	Ремонт текущий
7	Пути движения к объекту (от остановки транспорта)	
8	Все зоны и участки	

\*- указывается один из вариантов (видов работ): не нуждается; ремонт (текущий, капитальный); индивидуальное решение с ТСР; технические решения невозможны – организация альтернативной формы обслуживания. Заполняется на основании описания параметров доступности.