



УТВЕРЖДАЮ:  
Директор КУ РХ «УСПН»  
Соколова Н.А.

«26» 04 2024 г.

## ПАСПОРТ ДОСТУПНОСТИ объекта социальной инфраструктуры

### 1. Общие сведения об объекте

- 1.1. Наименование (вид) объекта: одноэтажное здание.
- 1.2. Адрес объекта: 655200, Республика Хакасия, Ширинский район с.Шира, ул.Маяковского, 58.
- 1.3. Сведения о размещении объекта:
  - отдельно стоящее здание, 1 этажей, 288 кв.м.
  - площадь прилегающего земельного участка (да, нет); 1598 кв.м.
- 1.4. Год постройки здания 1932, последнего капитального ремонта: 1989 год.
- 1.5. Дата предстоящих плановых ремонтных работ: текущего – по мере выделения финансирования в период до 2027 года.

### Сведения об организации, расположенной на объекте

- 1.6. Название организации (учреждения), (полное юридическое наименование – согласно Уставу, краткое наименование): Государственное казенное учреждение Республики Хакасия «Управление социальной поддержки населения», Отделение по Ширинскому району.
- 1.7. Юридический адрес организации (учреждения): 655200, Республика Хакасия, Ширинский район, с.Шира, ул.Маяковского, 58.
- 1.8. Основание для пользования объектом: оперативное управление.
- 1.9. Форма собственности: аренда.
- 1.10. Территориальная принадлежность: муниципальная.
- 1.11. Вышестоящая организация (наименование): Министерство труда и социальной защиты Республики Хакасия.
- 1.12. Адрес вышестоящей организации, другие координаты: 655017, Республика Хакасия, г. Абакан, ул. Советская, 75.

### 2. Характеристика деятельности организации

- 2.1. Сфера деятельности: социальная защита.
- 2.2. Виды оказываемых услуг: меры социальной поддержки отдельным категориям граждан, предоставление социальных услуг без обеспечения проживания.
- 2.3. Форма оказания услуг: на объекте, на дому, дистанционно.
- 2.4. Категории обслуживаемого населения по возрасту: все возрастные категории.
- 2.5. Категории обслуживаемых инвалидов: инвалиды, передвигающиеся на коляске, инвалиды с нарушениями опорно-двигательного аппарата; нарушениями зрения, нарушениями слуха, нарушениями умственного развития.
- 2.6. Плановая мощность: посещаемость (количество обслуживаемых в день), вместимость, пропускная способность: более 150 человек в день.
- 2.7. Участие в исполнении ИПР инвалида, ребенка-инвалида: да.

### 3. Состояние доступности объекта

3.1. Путь следования к объекту пассажирским транспортом: наличие адаптированного пассажирского транспорта к объекту: нет.

3.2. Путь к объекту от ближайшей остановки пассажирского транспорта:

3.2.1. расстояние до объекта от остановки транспорта 400 м.

3.2.2. время движения (пешком) 10 мин.

3.2.3. наличие выделенного от проезжей части пешеходного пути (да, нет).

3.2.4. Перекрестки: нерегулируемые; регулируемые, со звуковой сигнализацией, таймером; нет.

3.2.5. Информация на пути следования к объекту: акустическая, тактильная, визуальная: нет.

3.2.6. Перепады высоты на пути: есть, нет

3.3. Организация доступности объекта для инвалидов – форма обслуживания\*

№№ п/п	Категория инвалидов (вид нарушения)	Вариант организации доступности объекта (формы обслуживания) *
1.	Все категории инвалидов и МГН	
	<i>в том числе инвалиды:</i>	
2	передвигающиеся на креслах-колясках	ДУ
3	с нарушениями опорно-двигательного аппарата	ДУ
4	с нарушениями зрения	ДУ
5	с нарушениями слуха	А
6	с нарушениями умственного развития	А

\* указывается один из вариантов: «А», «Б», «ДУ», «ВНД»

### 3.4. Состояние доступности основных структурно-функциональных зон

№№ п/п	Основные структурно-функциональные зоны	Состояние доступности, в том числе для основных категорий инвалидов**
1	Территория, прилегающая к зданию (участок)	ДЧ-И (К, О)
2	Вход (входы) в здание	ДЧ-И (К, О)
3	Путь (пути) движения внутри здания (в т.ч. пути эвакуации)	ДЧ-И (К, О, С)
4	Зона целевого назначения здания (целевого посещения объекта)	ДЧ-И (К, О)
5	Санитарно-гигиенические помещения	ДЧ - И (У, Г)
6	Система информации и связи (на всех зонах)	ДЧ - И (У, Г)
7	Пути движения к объекту (от остановки транспорта)	ДУ

\*\* Указывается: ДП-В - доступно полностью всем; ДП-И (К, О, С, Г, У) – доступно полностью избирательно (указать категории инвалидов); ДЧ-В - доступно частично всем; ДЧ-И (К, О, С, Г, У) – доступно частично избирательно (указать категории инвалидов); ДУ - доступно условно; ВНД – временно недоступно

3.5. Итоговое заключение о состоянии доступности объекта социальной инфраструктуры: объект частично доступен для категорий инвалидов К, О, С, Г.

#### 4. Управленческое решение

##### 4.1. Рекомендации по адаптации основных структурных элементов объекта

№№ п/п	Основные структурно-функциональные зоны объекта	Рекомендации по адаптации объекта (вид работы) *
1	Территория, прилегающая к зданию (участок)	Ремонт текущий
2	Вход (входы) в здание	Ремонт текущий
3	Путь (пути) движения внутри здания (в т.ч. пути эвакуации)	Ремонт текущий
4	Зона целевого назначения здания (целевого посещения объекта)	Ремонт текущий
5	Санитарно-гигиенические помещения	Ремонт текущий
6	Система информации на объекте (на всех зонах)	Ремонт текущий
7	Пути движения к объекту (от остановки транспорта)	
8	Все зоны и участки	

\*указывается один из вариантов (видов работ): не нуждается; ремонт (текущий, капитальный); индивидуальное решение с ТСР; технические решения невозможны – организация альтернативной формы обслуживания

4.2. Период проведения работ: по мере поступления финансирования до 2027 года.

4.3. Ожидаемый результат (по состоянию доступности) после выполнения работ по адаптации: обеспечение доступности услуг для инвалидов и других маломобильных групп населения.

Оценка результата исполнения программы, плана (по состоянию доступности):

---

---

---

---

4.4. Информация размещена (обновлена) на Карте доступности субъекта Российской Федерации на Информационно-аналитическом портале государственной программы Российской Федерации «Доступная среда», дата: 2024 год.

##### Особые отметки

Паспорт сформирован на основании:

1. Анкеты (информации об объекте) от «25» 04 2024 г.,

2. Акта обследования объекта: от «25» 04 2024 г.

Председатель комиссии, паспортизируемого объекта:

Тарасова Наталья Валерьевна – начальник Отделения по  
Ширинскому району ГКУ РХ «УСПН»

  
(Подпись)


Комиссия по обследованию и паспортизации доступности для инвалидов в Отделении по Ширинскому району ГКУ РХ «УСПН»

Члены комиссии:

Спирина Светлана Евгеньевна – заместитель начальника  
Отделения по Ширинскому району ГКУ РХ «УСПН»

  
(Подпись)

Ростовцева Татьяна Владимировна – специалист по социальной работе Отделения по Ширинскому району ГКУ РХ «УСПН»


  
\_\_\_\_\_  
(Подпись)

Емельяшина Татьяна Сергеевна – специалист по социальной работе Отделения по Ширинскому району ГКУ РХ «УСПН»

  
\_\_\_\_\_  
(Подпись)

представители общественных организаций инвалидов:

Блинова Наталья Петровна - председатель Ширинской РМО  
ХРО ООО «Всероссийское общество инвалидов»

  
\_\_\_\_\_  
(Подпись)



УТВЕРЖДАЮ  
Директор ГКУ РХ «УСПН»  
Соколова Н.А.

*Handwritten signature*

«25» 07 2024г.

## АКТ ОБСЛЕДОВАНИЯ К ПАСПОРТУ ДОСТУПНОСТИ объекта социальной инфраструктуры

### 1. Общие сведения об объекте

- 1.1. Наименование (вид) объекта: одноэтажное здание.
- 1.2. Адрес объекта: 655200, Республика Хакасия, Ширинский район, с.Шира, ул.Маяковского, 58.
- 1.3. Сведения о размещении объекта:
  - отдельно стоящее здание, 1 этажей, 288 кв.м.;
  - наличие прилегающего земельного участка (да, нет): 1598 кв.м.
- 1.4. Год постройки здания 1932, последнего капитального ремонта: 1989 год.
- 1.5. Дата предстоящих плановых ремонтных работ: текущего – по мере выделения финансирования в период до 2027 года.

#### Сведения об организации, расположенной на объекте

- 1.6. Название организации (учреждения), (полное юридическое наименование – согласно Уставу, краткое наименование): Государственное казенное учреждение Республики Хакасия «Управление социальной поддержки населения», Отделение по Ширинскому району.
- 1.7. Юридический адрес организации (учреждения): 655200, Республика Хакасия, Ширинский район, с.Шира, ул.Маяковского, 58.
- 1.8. Основание для пользования объектом: оперативное управление.
- 1.9. Форма собственности: аренда.
- 1.10. Территориальная принадлежность: муниципальная.
- 1.11. Вышестоящая организация (наименование): Министерство труда и социальной защиты Республики Хакасия.
- 1.12. Адрес вышестоящей организации, другие координаты: 655017, Республика Хакасия, г. Абакан, ул. Советская, 75.

### 2. Характеристика деятельности организации

- 2.1. Сфера деятельности: социальная защита.
- 2.2. Виды оказываемых услуг: меры социальной поддержки отдельным категориям граждан, предоставление социальных услуг без обеспечения проживания.
- 2.3. Форма оказания услуг: на объекте, на дому, дистанционно.
- 2.4. Категории обслуживаемого населения по возрасту: все возрастные категории.
- 2.5. Категории обслуживаемых инвалидов: инвалиды, передвигающиеся на коляске, инвалиды с нарушениями опорно-двигательного аппарата; нарушениями зрения, нарушениями слуха, нарушениями умственного развития.
- 2.6. Плановая мощность: посещаемость (количество обслуживаемых в день), вместимость, пропускная способность: более 150 человек в день.
- 2.7. Участие в исполнении ИИП инвалида, ребенка-инвалида: да.

### 3. Состояние доступности объекта

3.1. Путь следования к объекту пассажирским транспортом: доступно движение пассажирским транспортом до автобусной остановки «УПК», наличие адаптированного пассажирского транспорта к объекту: нет.

3.2. Путь к объекту от ближайшей остановки пассажирского транспорта:

3.2.1. расстояние до объекта от остановки транспорта 400 м.

3.2.2. время движения (пешком) 10 мин.

3.2.3. наличие выделенного от проезжей части пешеходного пути (да, нет).

3.2.4. Перекрестки: нерегулируемые; регулируемые, со звуковой сигнализацией, таймером; нет.

3.2.5. Информация на пути следования к объекту: акустическая, тактильная, визуальная; нет

3.2.6. Перепады высоты на пути: есть, нет

3.3. Организация доступности объекта для инвалидов – форма обслуживания\*

№№ п/п	Категория инвалидов (вид нарушения)	Вариант организации доступности объекта (формы обслуживания) *
1.	Все категории инвалидов и МГН <i>в том числе инвалиды:</i>	
2	передвигающиеся на креслах-колясках	ДУ
3	с нарушениями опорно-двигательного аппарата	ДУ
4	с нарушениями зрения	ДУ
5	с нарушениями слуха	А
6	с нарушениями умственного развития	А

\* указывается один из вариантов: «А», «Б», «ДУ», «ВНД»

#### 3.4 Состояние доступности основных структурно-функциональных зон

№№ п/п	Основные структурно-функциональные зоны	Состояние доступности, в том числе для основных категорий инвалидов**
1	Территория, прилегающая к зданию (участок)	ДЧ-И (К, О)
2	Вход (входы) в здание	ДЧ-И (К, О)
3	Путь (пути) движения внутри здания (в том числе эвакуации)	ДЧ-И (К, О, С)
4	Зона целевого назначения здания (целевого посещения объекта)	ДЧ-И (К, О)
5	Санитарно-гигиенические помещения	ДЧ-И (У, Г)
6	Система информации и связи (на всех зонах)	ДЧ-И (У, Г)
7	Пути движения к объекту (от остановки транспорта)	ДУ

\*\* Указывается: ДП-В - доступно полностью всем; ДП-И (К, О, С, Г, У) – доступно полностью избирательно (указать категории инвалидов); ДЧ-В - доступно частично всем; ДЧ-И (К, О, С, Г, У) – доступно частично избирательно (указать категории инвалидов); ДУ - доступно условно, ВНД – временно недоступно

3.5. Итоговое заключение о состоянии доступности объекта социальной инфраструктуры: объект частично доступен для категорий инвалидов К, О, С, Г.

#### 4. Управленческое решение

##### 4.1. Рекомендации по адаптации основных структурных элементов объекта

№№ п/п	Основные структурно-функциональные зоны объекта	Рекомендации по адаптации объекта (вид работы) *
1	Территория, прилегающая к зданию (участок)	Ремонт текущий
2	Вход (входы) в здание	Ремонт текущий
3	Путь (пути) движения внутри здания (в т.ч. пути эвакуации)	Ремонт текущий
4	Зона целевого назначения здания (целевого посещения объекта)	Ремонт текущий
5	Санитарно-гигиенические помещения	Ремонт текущий
6	Система информации на объекте (на всех зонах)	Ремонт текущий
7	Пути движения к объекту (от остановки транспорта)	
8	Все зоны и участки	

4.2. Период проведения работ: по мере поступления финансирования до 2027 года.

4.3. Ожидаемый результат (по состоянию доступности) после выполнения работ по адаптации: обеспечение доступности услуг для инвалидов и других маломобильных групп населения.

4.4. Информация размещена (обновлена) на Карте доступности субъекта Российской Федерации на Информационно-аналитическом портале государственной программы Российской Федерации «Доступная среда», дата: 2024 год.


Приложение:

Результаты обследования:

- |  |         |
|--|---------|
| 1. Территории, прилегающей к объекту       | на 1 л. |
| 2. Входа (входов) в здание                 | на 1 л. |
| 3. Путей движения в здании                 | на 2 л. |
| 4. Зоны целевого назначения объекта        | на 1 л. |
| 5. Санитарно-гигиенических помещений       | на 1 л. |
| 6. Системы информации (и связи) на объекте | на 1 л. |

Председатель комиссии, паспортизируемого объекта:

Тарасова Наталья Валерьевна – начальник Отделения по Ширинскому району ГКУ РХ «УСПН»

  
(Подпись)

Комиссия по обследованию и паспортизации доступности для инвалидов в Отделении по Ширинскому району ГКУ РХ «УСПН»

Члены комиссии:

Спирина Светлана Евгеньевна – заместитель начальника Отделения по Ширинскому району ГКУ РХ «УСПН»

  
(Подпись)

Ростовцева Татьяна Владимировна – специалист по социальной работе Отделения по Ширинскому району ГКУ РХ «УСПН»

  
(Подпись)

Емельяшина Татьяна Сергеевна – специалист по социальной

  
(Подпись)

работе Отделения по Ширинскому району ГКУ РХ «УСПН»  
представители общественных организаций инвалидов:

Блинова Наталья Петровна - председатель Ширинской РМО  
ХРО ООО «Всероссийское общество инвалидов»

(Подпись)



(Подпись)

I Результаты обследования:

1. Территории, прилегающей к зданию (участка)

№ п/п	Наименование функционально-планировочного элемента	Наличие элемента есть/ нет	Выявленные нарушения и замечания		Работы по адаптации объектов	
			Содержание	Значимо для инвалида (категория)	Содержание	Виды работ
1.1	Вход (входы) на территорию	есть	<ul style="list-style-type: none"> <li>- отсутствие информации об объекте</li> <li>- отсутствие на входе для МГН турникетов и навесных калиток с непрозрачными полотнами двустороннего действия или вращающимися</li> </ul>	К,У, О,С, Г.	<ul style="list-style-type: none"> <li>- оборудование на стенах здания доступными элементами информации об объекте</li> <li>- оборудование на входе для МГН турникетов и навесных калиток с непрозрачными полотнами двустороннего действия или вращающимися</li> </ul>	Текущий ремонт
1.2	Путь (пути) движения на территории	есть	<ul style="list-style-type: none"> <li>- нет мест отдыха на участке</li> <li>- поверхность пути: отсутствие насыпных и крупноструктурных материалов</li> </ul>	К,У, О,С, Г.	<ul style="list-style-type: none"> <li>- организовать места отдыха, зона ожидания на участке</li> <li>- планировка территории участка из насыпных и крупноструктурных материалов</li> </ul>	Текущий ремонт
1.3	Лестница (наружная)	есть	не соответствует ГОСТУ	К,У, О,С, Г.	<p>Ступени:одинаковой формы: ширина проступей не менее 0,4 м, высота подъемов ступеней - не более 0,12 м; поперечный уклон 1-2%</p> <p>Поручни (при перепаде высот более 0,45 м):</p> <ul style="list-style-type: none"> <li>- с двух сторон,</li> <li>- на высоте 0,9 м (в дошкольных учреждениях - и 0,5 м)</li> <li>- завершающие части</li> </ul>	Текущий ремонт

					поручня длиннее марша на 0,3 м	
1.4	Пандус (наружный)	есть	не соответствует ГОСТУ: - угол уклона -отсутствие поручней		Материалы несущих конструкции пандусов - негорючие	Текущий ремонт
					Высота одного подъема (марша): - до 0,8 м (при уклоне до 8%) - до 0,2 (уклон до 10%)	
					Ширина пандуса: при одностороннем движении - не менее 1,0 м. (остальные - 1,8 м)	
					Горизонтальные площадки: - после каждого марша. - глубина площадки - не менее 1,5 м (в исключительных случаях предусматривать винтовые пандусы)	
					Бортики (при перепаде высот более 0,45 м): по краям маршей и горизонтальных поверхностей - высотой не менее 0,05 м	
				Поручни (при перепаде высот более 0,45 м): - с двух сторон. - на высоте 0,7 и 0,9 м (в дошкольных учреждениях - и 0,5 м), - завершающие части длиннее наклонной части пандуса на 0,3 м		

1.5	Автостоянка и парковка	нет	Отсутствие зоны для парковки (стоянки) автомобиля инвалида	К, У, О, С, Г	Зоны для парковки (стоянки) автомобиля инвалида: - ширина - не менее 3,5 м; - обозначение знаками (международными); - вблизи входа в здание - не далее 50 м	Текущий ремонт
-----	------------------------	-----	--	---------------	--	----------------

II Заключение по зоне:

Наименование структурно-функциональной зоны	Состояние доступности* (к пункту 3.4 Акта обследования ОСИ)	Рекомендации по адаптации (вид работы)** к пункту 4.1 Акта обследования ОСИ
Территории, прилегающей к зданию (участка)	ДУ	Текущий ремонт

Комментарий к заключению: территория, прилегающая к зданию доступна условно для всех категорий инвалидов.

I Результаты обследования:

2. Входа (входов) в здание

№ п/п	Наименование функционально-планировочного элемента	Наличие элемента	Выявленные нарушения и замечания		Работы по адаптации объектов	
		есть/ нет	Содержание	Значимо для инвалидов (категория)	Содержание	Виды работ
2.1	Лестница (наружная)	есть	не соответствует ГОСТУ	К.У, О.С, Г	Ширина марша не менее 1,35 м Поручни разделительные (при ширине марша 2,5 м и более)	Текущий ремонт
2.2	Пандус (наружный)	есть	не соответствует ГОСТУ: - угол уклона - отсутствие поручней	К.О	Материалы несущих конструкции пандусов - негорючие Подъем (1 марш) высота: - до 0,8 м (при уклоне по 8%); - до 0,2 (уклон до 10%) Ширина пандуса: при одностороннем движении - не менее 1,0 м. (остальные - 1,8 м)  Горизонтальные площадки: - после каждого марша, - глубина площадки - не менее 1,5 м (в исключительных случаях предусматривать винтовые пандусы)  Бортики (при перепаде высот более 0,45 м): по краям маршей и горизонтальных поверхностей - высотой не менее 0,05 м  Поручни (при перепаде высот более	Текущий ремонт

					0,45 м): - с двух сторон;	
2.3	Дверь (входная)	есть	Дверные пороги превышают 0,014 м; Дверь не закрывается с задержкой минимум 5 секунд при открытии на 90 градусов	К, О,С	<p>Приборы и устройства (для открывания и закрытия дверей, горизонтальные поручни, ручки, рычаги, краны, кнопки различных аппаратов, отверстия торговых и билетных автоматов и др.):</p> <ul style="list-style-type: none"> <li>- имеют форму, позволяющую управлять одной рукой</li> <li>- легкоуправляемые;</li> <li>- легко доступные с обеих сторон;</li> <li>- на высоте от 0,85 м до 1,1 м от пола;</li> <li>- на расстоянии не менее 0,4 м от боковой стены (при расположении в углу - не менее 0,6 м)</li> </ul> <p>Дверной проем:</p> <ul style="list-style-type: none"> <li>- ширина - не менее 0,9 м (при глубине откоса открытого проема более 1,0 м - не менее 1,2 м)</li> </ul> <p>Крепление двери:</p> <ul style="list-style-type: none"> <li>- на петлях одностороннего действия с фиксаторами в положениях "открыто" и "закрыто";</li> <li>- обеспечивающие задержку</li> </ul>	Текущий ремонт

				<p>автоматического закрывания продолжительностью не менее 5 сек;</p> <ul style="list-style-type: none"> <li>- не допускаются вращающиеся двери и турникеты</li> </ul> <p>Полотно двери:</p> <ul style="list-style-type: none"> <li>- нижняя часть до высоты 0,3 м от уровня пола защищена противоударной полосой;</li> <li>- смотровые панели из прозрачного ударопрочного материала на высоте 0,3-0,9 м от уровня пола</li> </ul> <p>Прозрачные двери и ограждения:</p> <ul style="list-style-type: none"> <li>- из ударопрочного материала;</li> <li>- с яркой контрастной маркировкой на уровне от 1,2 м до 1,5 м от поверхности пешеходного пути (высотой не менее 0,1 м и шириной не менее 0,2 м)</li> </ul>	
2.4	Тамбур	нет		<p>Размеры тамбуров и тамбур-шлюзов:</p> <ul style="list-style-type: none"> <li>- глубина - не менее 1,8 м,</li> <li>- ширина - не менее 2,2 м</li> </ul> <p>Покрытие пола:</p> <ul style="list-style-type: none"> <li>- твердое, не допускающее скольжения при намокании;</li> <li>- поперечный уклон 1-2%</li> </ul> <p>Дренажные и водосборные решетки:</p> <ul style="list-style-type: none"> <li>- устанавливаются в полу заподлицо с поверхностью покрытия пола;</li> <li>- ширина проветров их ячеек не более 0,015 м (предпочтительно ромбовидные или квадратные ячейки)</li> </ul>	Текущий ремонт

ОБЩИЕ требования к зоне	ДУ
-------------------------	----

II Заключение по зоне:

Наименование структурно-функциональной зоны	Состояние доступности* (к пункту 3.4 Акта обследования ОСИ)	Рекомендации по адаптации (вид работы)** к пункту 4.1 Акта обследования ОСИ
Входа (входов) в здание	ДЧ-И (К,О,С)	Текущий ремонт

Комментарий к заключению: Входы в здание полностью доступны для категорий инвалидов С, Г, У; частично доступны для категорий инвалидов К,О.

I Результаты обследования:

3. Пути (путей) движения внутри здания (в т.ч. путей эвакуации)

№ п/п	Наименование функционально-планировочного элемента	Наличие элемента	Выявленные нарушения и замечания		Работы по адаптации объектов	
		есть/нет	Содержание	Значимо для инвалида (категория)	Содержание	Виды работ
3.1	Коридор (вестибюль, зона ожидания, галерея, балкон)	есть	Отсутствует информация о расположении помещений и направлении движений к ним	все	Установить тактильную схему, информирующую о расположении помещений и направлении движений к ним Покрытие пола: - ковровые покрытия на путях движения плотно закреплены, особенно на стыках и по границе покрытий; Приборы и устройства (для открывания и закрытия дверей, горизонтальные ручки, ручки, рычаги, краны, кнопки различных аппаратов, отверстия торговых и билетных автоматов и др.); - иметь форму, позволяющую управлять	Текущий ремонт

					<p>одной рукой</p> <ul style="list-style-type: none"> <li>- легкоуправляемые; легко доступные с обеих сторон;</li> <li>- на высоте от 0,85 м до 1,1 м от пола;</li> <li>- на расстоянии не менее 0,4 м от боковой стены (при расположении в углу - не менее 0,6 м)</li> </ul>	
3.2	Лестница (внутри здания)	нет				
3.3	Пандус (внутри здания)	нет				
3.4	Лифт пассажирский (или подъемник)	нет				
3.5	Дверь	есть	<p>Отсутствуют информирующие обозначения помещений. Пороги в некоторых дверях выше 0,15 м.</p>	К, О, С	<p>Установить информирующие обозначения помещений. Уменьшить либо убрать пороги</p> <p>Приборы и устройства (для открывания и закрытия дверей, горизонтальные поручни, ручки, рычаги, краны, кнопки различных аппаратов, отверстия</p>	Текущий ремонт

				<p>торговых и билетных автоматов и др.):</p> <ul style="list-style-type: none"> <li>- иметь форму, позволяющую управлять одной рукой</li> <li>- легкоуправляемые; легко доступные с обеих сторон:</li> <li>- на высоте от 0,85 м до 1,1 м от пола;</li> <li>- на расстоянии не менее 0,4 м от боковой стены (при расположении в углу - не менее 0,6 м)</li> </ul>	
3.6	Пути эвакуации (в т.ч. зоны безопасности)	нет	все	<p>Проектные решения зданий и сооружений должны обеспечивать безопасность МГН всех категорий. Не допускать: эвакуацию по открытым металлическим наружным лестницам. Конструкции эвакуационных путей - непожароопасные. При отсутствии специально выделенных путей эвакуации и зон безопасности в здании, требования к пути</p>	Текущий ремонт

					<p>движения расширяются до требований к путям эвакуации</p> <p>Места обслуживания и постоянного нахождения инвалидов располагать на минимальных расстояниях от эвакуационных выходов из помещений, с этажей и из зданий наружу:</p> <ul style="list-style-type: none"> <li>- не более 15 м от дверей помещения, выходящего в тупиковый коридор, до эвакуационного выхода с этажа;</li> <li>- в зрительных залах - в отдельных рядах, выходящих на самостоятельный путь эвакуации, не пересекающийся с путями остальной части зрителей;</li> <li>- на трибунах спортивных сооружений и спортивно-зрелищных зданий - в зоне, непосредственно примыкающей к выходу на трибуну</li> </ul> <p>Пожаробезопасная зона на путях эвакуации:</p>
--	--	--	--	--	--

					<p>- если по проекту невозможно обеспечить эвакуацию МГН за необходимое время;</p> <p>- расстояние от наиболее удаленной точки помещения с МГН до двери в пожаробезопасную зону - в пределах досягаемости за необходимое время эвакуации;</p> <p>- отделена от других помещений и примыкающих коридоров противопожарными преградами:</p> <p>- вблизи вертикальных коммуникаций как единый узел с выходом на незадымляемую лестничную клетку или в помещение для пандуса с ограждением;</p> <p>(может использоваться примыкающая лоджия или балкон, отделенные противопожарными преградами от остальных помещений этажа);</p> <p>- должна быть незадымляемой;</p> <p>- иметь двери противопожа</p>
--	--	--	--	--	---

				рные самозакрыва ющиеся с уплотнениям и в притворах Площадь пожаробезопа сной зоны: - 2,40 кв.м (для инвалида в кресле- коляске); - 2,65 кв.м (для инвалида в кресле- коляске с сопровождаю щим); - 0,75 кв.м (для инвалида, перемещающ егося самостоятель но); - 1,00 кв.м (для инвалида, перемещающ егося с сопровождаю щим)
ОБЩИЕ требования к зоне				

II Заключение по зоне:

Наименование структурно-функциональной зоны	Состояние доступности* (к пункту 3.4 Акта обследования ОСИ)	Рекомендации по адаптации (вид работы)** к пункту 4.1 Акта обследования ОСИ
Пути (путей) движения внутри здания (в т.ч. путей эвакуации)	ДЧ-И (К, О, С)	Ремонт (текущий)

Комментарий к заключению: Пути движения внутри здания частично доступны для категорий инвалидов К, О, С.

I Результаты обследования:

4. Зоны целевого назначения здания (целевого посещения объекта)

Вариант I – зона обслуживания инвалидов

№ п/п	Наименование функционально-планировочного элемента	Наличие элемента	Выявленные нарушения и замечания		Работы по адаптации объектов	
		есть/ нет	Содержание	Значимо для инвалида (категория)	Содержание	Виды работ
4.1	Кабинетная форма обслуживания	есть	В кабинетах отсутствуют универсальные/ специально выделенные места для инвалидов и МГН -порог и перепад высот в дверном проеме. Пороги в некоторых дверях выше 0,15 м.	К, О	Выделить универсальные/ специально выделенные места для инвалидов и МГН Порог и перепад высот в дверном проеме: - отсутствует или не более 0,025 м Свободное пространство: - размеры в плане - не менее 0,9 на 1,5 м (около столов, других мест обслуживания, у настенных приборов, аппаратов и устройств для инвалидов)	Текущий ремонт

4.2	Зальная форма обслуживания	нет				
4.3	Прилавочная форма обслуживания	нет				
4.4	Форма обслуживания с перемещением по маршруту	нет				
4.5	Кабина индивидуального обслуживания	нет				

II Заключение по зоне:

Наименование структурно-функциональной зоны	Состояние доступности* (к пункту 3.4 Акта обследования ОСИ)	Рекомендации по адаптации (вид работы)** к пункту 4.1 Акта обследования ОСИ
Зоны целевого назначения здания (целевого посещения объекта)	ДЧ-И (К,О)	Ремонт (текущий)

Комментарий к заключению: Зоны целевого назначения здания (целевого посещения объекта) частично доступны для категорий инвалидов К, О.

Приложение 5  
к Акту обследования к паспорту доступности  
от «25» 04 2024г.

I Результаты обследования:

5. Санитарно-гигиенических помещений

№ п/п	Наименование функционально-планировочного элемента	Наличие элемента	Выявленные нарушения и замечания		Работы по адаптации объектов	
		есть/ нет	Содержание	Значимо для инвалида (категория)	Содержание	Виды работ
5.1	Туалетная комната	нет			Оборудование замкнутых пространств (в т.ч. кабинки туалета): - двусторонней связью с	Текущий ремонт

					диспетчером или дежурным, - или кнопкой звонка (в дежурную комнату), - аварийное освещение	
5.2	Душевая/ ванная комната	нет				
5.3	Бытовая комната (гардеробная)	нет				

II Заключение по зоне:

Наименование структурно-функциональной зоны	Состояние доступности* (к пункту 3.4 Акта обследования ОСИ)	Рекомендации по адаптации (вид работы)** к пункту 4.1 Акта обследования ОСИ
Санитарно-гигиенические помещения		

Комментарий к заключению: санитарно-гигиенические помещения отсутствуют.

I Результаты обследования:

6. Системы информации на объекте

№ п/п	Наименование функционально-планировочного элемента	Наличие элемента	Выявленные нарушения и замечания		Работы по адаптации объектов	
		есть/ нет	Содержание	Значимо для инвалида (категория)	Содержание	Виды работ
6.1	Визуальные средства	нет			Установить сигнальной разметки путей движения	Текущий ремонт
6.2	Акустические средства	нет			Установить акустические средства	Текущий ремонт
6.3	Тактильные средства	нет			Установить тактильные средства информации	Текущий ремонт

II Заключение по зоне:

Наименование структурно-функциональной зоны	Состояние доступности* (к пункту 3.4 Акта обследования ОСИ)	Рекомендации по адаптации (вид работы)** к пункту 4.1 Акта обследования ОСИ
Системы информации на объекте		Ремонт (текущий)

Комментарий к заключению: Системы информации на объекте отсутствует



АНКЕТА  
К ПАСПОРТУ ДОСТУПНОСТИ  
объекта социальной инфраструктуры

1. Общие сведения об объекте

- 1.1. Наименование (вид) объекта: одноэтажное здание.
- 1.2. Адрес объекта: 655200, Республика Хакасия, Ширинский район, с.Шира, ул.Маяковского, 58.
- 1.3. Сведения о размещении объекта:
  - отдельно стоящее здание, 1 этажей, 288 кв.м.
  - наличие прилегающего земельного участка (да, нет); 1598 кв.м.
- 1.4. Год постройки здания 1932, последнего капитального ремонта: 1989год.
- 1.5. Дата предстоящих плановых ремонтных работ: текущего – по мере выделения финансирования в период до 2027 года.

Сведения об организации, расположенной на объекте

- 1.6. Название организации (учреждения), (полное юридическое наименование – согласно Уставу, краткое наименование): Государственное казенное учреждение Республики Хакасия «Управление социальной поддержки населения» (Отделение по Ширинскому району).
- 1.7. Юридический адрес организации (учреждения): 655200, Республика Хакасия, Ширинский район, с.Шира, ул.Маяковского, 58.
- 1.8. Основание для пользования объектом: оперативное управление.
- 1.9. Форма собственности: аренда.
- 1.10. Территориальная принадлежность: муниципальная.
- 1.11. Вышестоящая организация (наименование): Министерство труда и социальной защиты Республики Хакасия.
- 1.12. Адрес вышестоящей организации, другие координаты: 655017, Республика Хакасия, г. Абакан, ул. Советская, 75.

2. Характеристика деятельности организации

- 2.1. Сфера деятельности: социальная защита.
- 2.2. Виды оказываемых услуг: меры социальной поддержки отдельным категориям граждан, предоставление социальных услуг без обеспечения проживания.
- 2.3. Форма оказания услуг: на объекте, на дому, дистанционно.
- 2.4. Категории обслуживаемого населения по возрасту: все возрастные категории.
- 2.5. Категории обслуживаемых инвалидов: инвалиды, передвигающиеся на коляске, инвалиды с нарушениями опорно-двигательного аппарата; нарушениями зрения, нарушениями слуха, нарушениями умственного развития.
- 2.6. Плановая мощность: посещаемость (количество обслуживаемых в день), вместимость, пропускная способность: более 150 человек в день.
- 2.7. Участие в исполнении ИПР инвалида, ребенка-инвалида: да.

### 3. Состояние доступности объекта

3.1 Путь следования к объекту пассажирским транспортом (описать маршрут движения с использованием пассажирского транспорта) доступно движение пассажирским транспортом до автобусной остановки «УПК», наличие адаптированного пассажирского транспорта к объекту: нет.

3.2. Путь к объекту от ближайшей остановки пассажирского транспорта:

3.2.1. расстояние до объекта от остановки транспорта 400 м.

3.2.2. время движения (пешком) 10 мин.

3.2.3. наличие выделенного от проезжей части пешеходного пути (да, нет).

3.2.4 Перекрестки: нерегулируемые; регулируемые, со звуковой сигнализацией, таймером; нет.

3.2.5. Информация на пути следования к объекту: акустическая, тактильная, визуальная; нет.

3.2.6. Перепады высоты на пути: есть, нет

3.3. Организация доступности объекта для инвалидов – форма обслуживания\*

№№ п/п	Категория инвалидов (вид нарушения)	Вариант организации доступности объекта (формы обслуживания) *
1.	Все категории инвалидов и МГН	
	<i>в том числе инвалиды:</i>	
2	передвигающиеся на креслах-колясках	ДУ
3	с нарушениями опорно-двигательного аппарата	ДУ
4	с нарушениями зрения	ДУ
5	с нарушениями слуха	А
6	с нарушениями умственного развития	А

\* указывается один из вариантов: «А», «Б», «ДУ», «ВНД»

### 4. Управленческое решение (предложения по адаптации основных структурных элементов объекта)

№№ п \п	Основные структурно-функциональные зоны объекта	Рекомендации по адаптации объекта (вид работы) *
1	Территория, прилегающая к зданию (участок)	Ремонт текущий
2	Вход (входы) в здание	Ремонт текущий
3	Путь (пути) движения внутри здания (в т.ч. пути эвакуации)	Ремонт текущий
4	Зона целевого назначения здания (целевого посещения объекта)	Ремонт текущий
5	Санитарно-гигиенические помещения	Ремонт текущий
6	Система информации на объекте (на всех зонах)	Ремонт текущий
7	Пути движения к объекту (от остановки транспорта)	
8	Все зоны и участки	

\*- указывается один из вариантов (видов работ): не нуждается; ремонт (текущий, капитальный); индивидуальное решение с ТСР; технические решения невозможны – организация альтернативной формы обслуживания. Заполняется на основании описания параметров доступности.